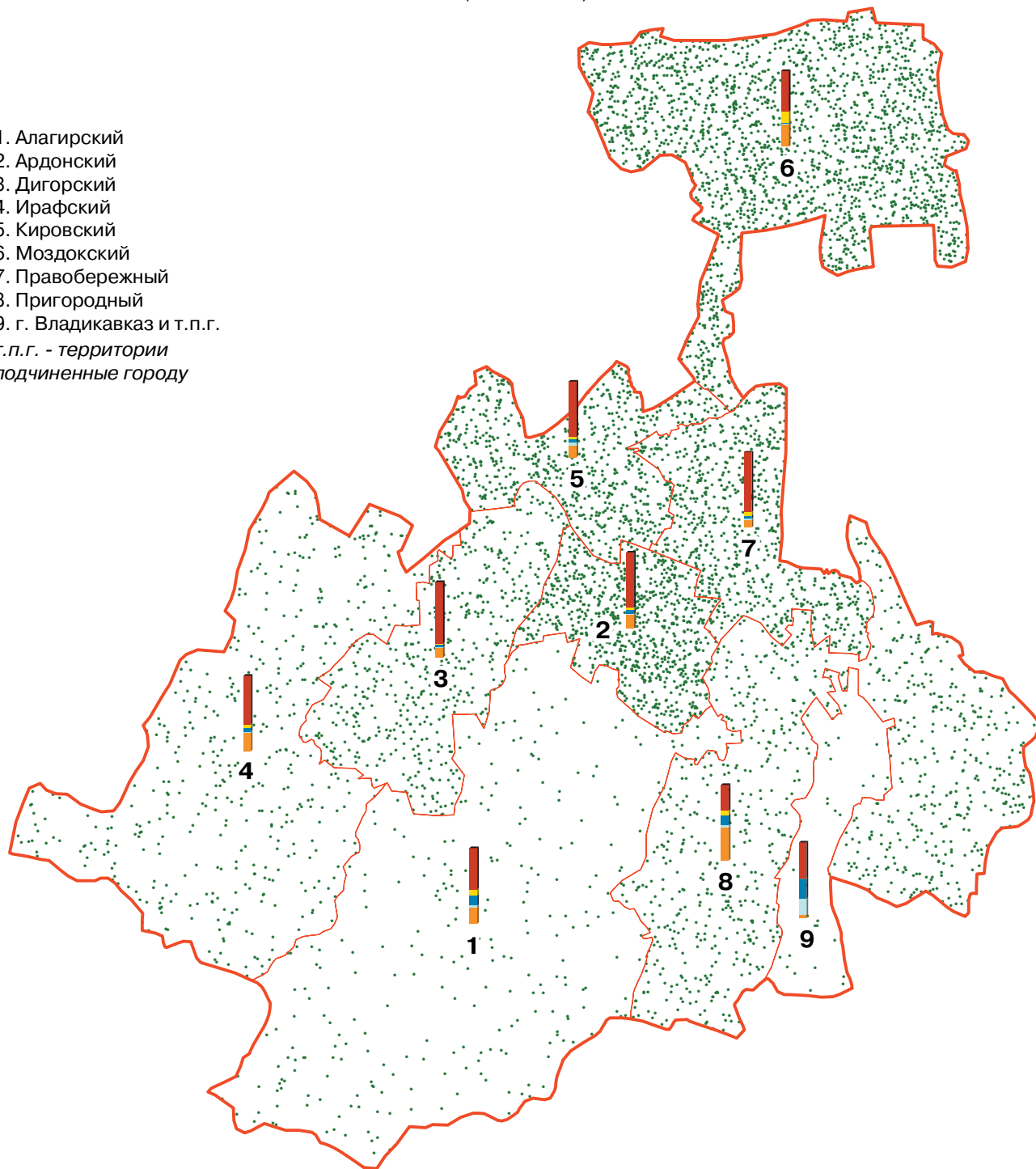


**ПОСЕВНЫЕ ПЛОЩАДИ СЕЛЬСКОХОЗЯЙСТВЕННЫХ КУЛЬТУР
ПОД УРОЖАЙ 2006 г. В ХОЗЯЙСТВАХ ВСЕХ КАТЕГОРИЙ
ПО АДМИНИСТРАТИВНЫМ РАЙОНАМ И ГОРОДАМ
РЕСПУБЛИКИ СЕВЕРНАЯ ОСЕТИЯ - АЛАНИЯ**

(М 1:750 000)





1. Алагирский
 2. Ардонский
 3. Дигорский
 4. Ирафский
 5. Кировский
 6. Моздокский
 7. Правобережный
 8. Пригородный
 9. г. Владикавказ и т.п.г.
- т.п.г. - территории подчиненные городу*



Общая посевная площадь сельскохозяйственных культур
в хозяйствах всех категорий

● 1 точка = 20 га

▬ Структура посевных площадей по видам
сельскохозяйственных культур в хозяйствах всех категорий (%)

 зерновые и зернобобовые культуры	 технические культуры	 картофель	 овощные и бахчевые культуры	 кормовые культуры
---------------------------------------------------------------------------------------------------------------------------	-------------------------------------------------------------------------------------------------------------	-----------------------------------------------------------------------------------------------	-----------------------------------------------------------------------------------------------------------------------	------------------------------------------------------------------------------------------------------------